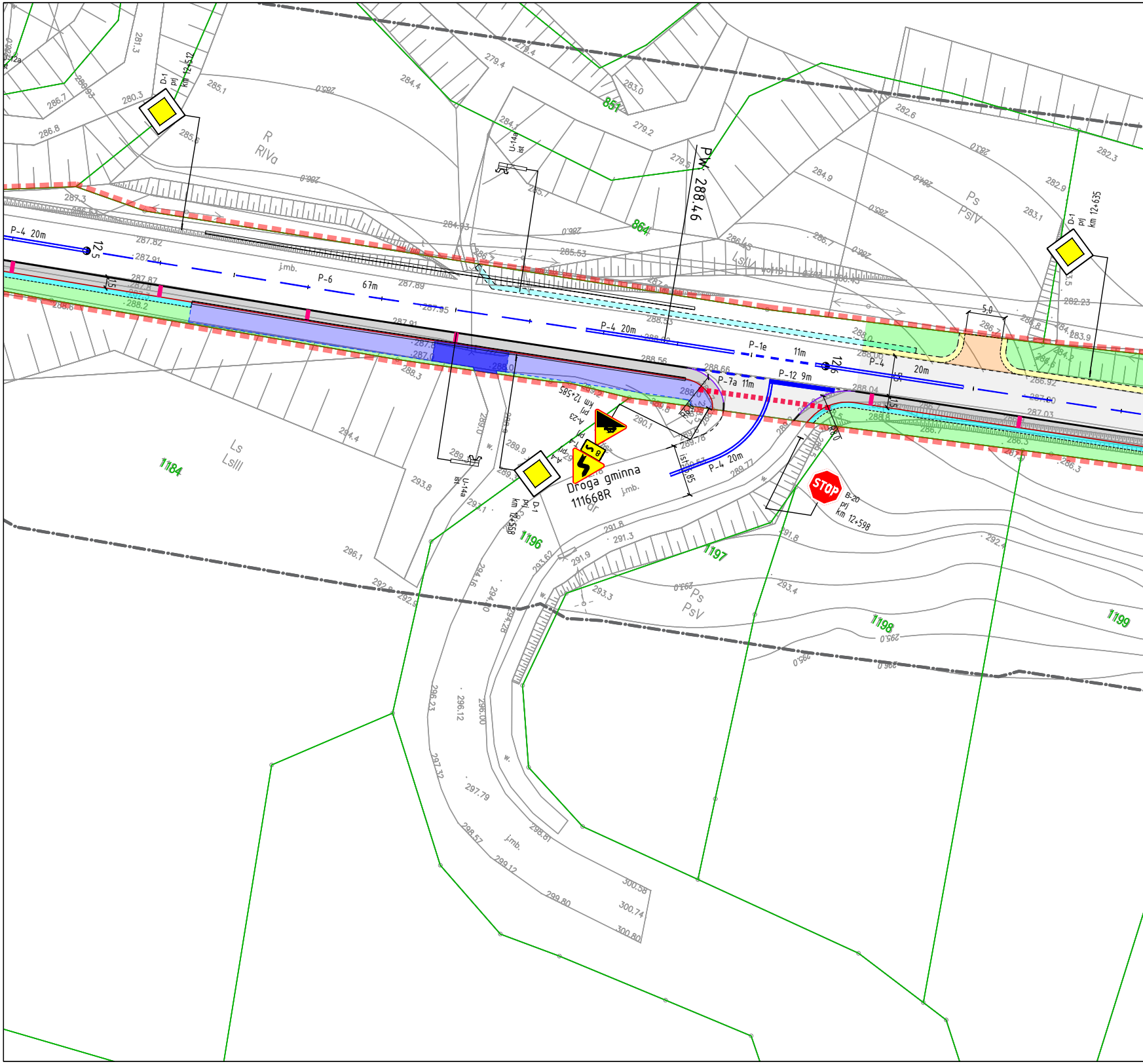

D-1
prj
km 12+512
U-14a
ist
PW. 288.46
D-1
prj
km 12+635
P-4 20m
12,5
P-6
67m
j.mb.
P-4 20m
P-1e
11m
12,6
P-4
20m
5,0
P-7a 11m
P-12 9m
R6,0
R8,0
km 12+585
prj
A-23
T-4
prj
A-4
D-1
prj
km 12+558
Droga gminna
111668R
j.mb.
dr
ist 10,85
P-4 20m
STOP
B-20
prj
km 12+598
U-14a
ist
R
RIVa
Ps
PsIV
LsIIIA
Ls
LsIII
Ps
PsV
w.
851
864
1184
1196
1197
1198
1199

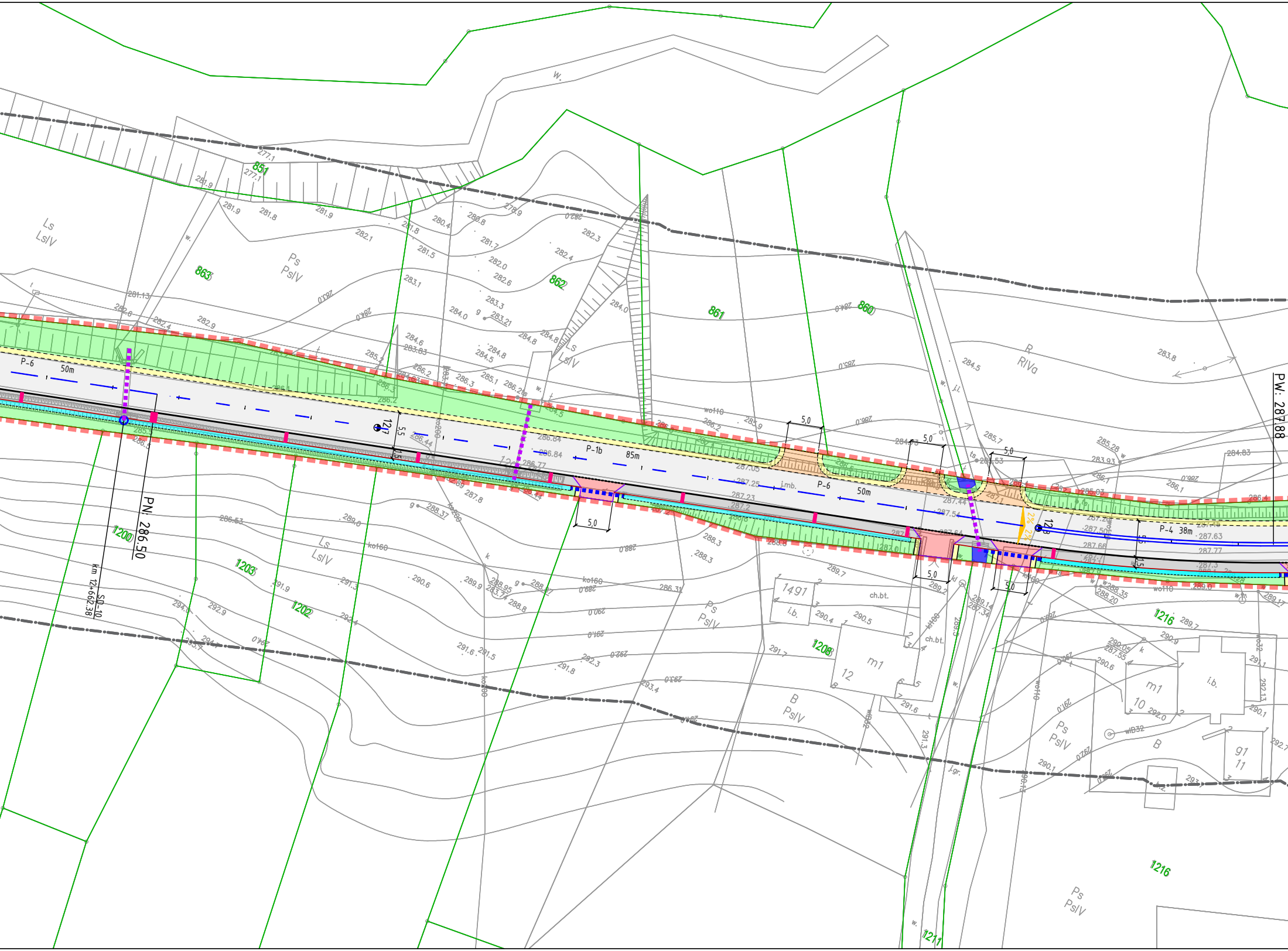
P-6
50m
P-1b
85m
P-6
50m
P-4
38m
PN: 286.50
PW: 287.88
Km 12+662.38
SD-10
127
128
5,0
5,5
1,5
2%
851
863
862
861
860
1200
1203
1202
1208
1216
1211
1491
Ls
Ls/V
Ps
Ps/V
R
R/Va
B
Ps/V
m1
12
m1
10
i.b.
ch.bt.
g1
11
w.
j.mb.
ko160
wo110
wB32
286.84
287.05
287.25
287.23
287.2
287.44
287.54
287.63
287.50
287.77
288.37
288.35
288.20
289.14
287.34
286.53
283.93
285.93
285.28
277.1
281.9
281.8
282.1
282.0
282.6
283.1
283.21
284.0
284.6
283.83
284.8
290.05
287.55
292.0

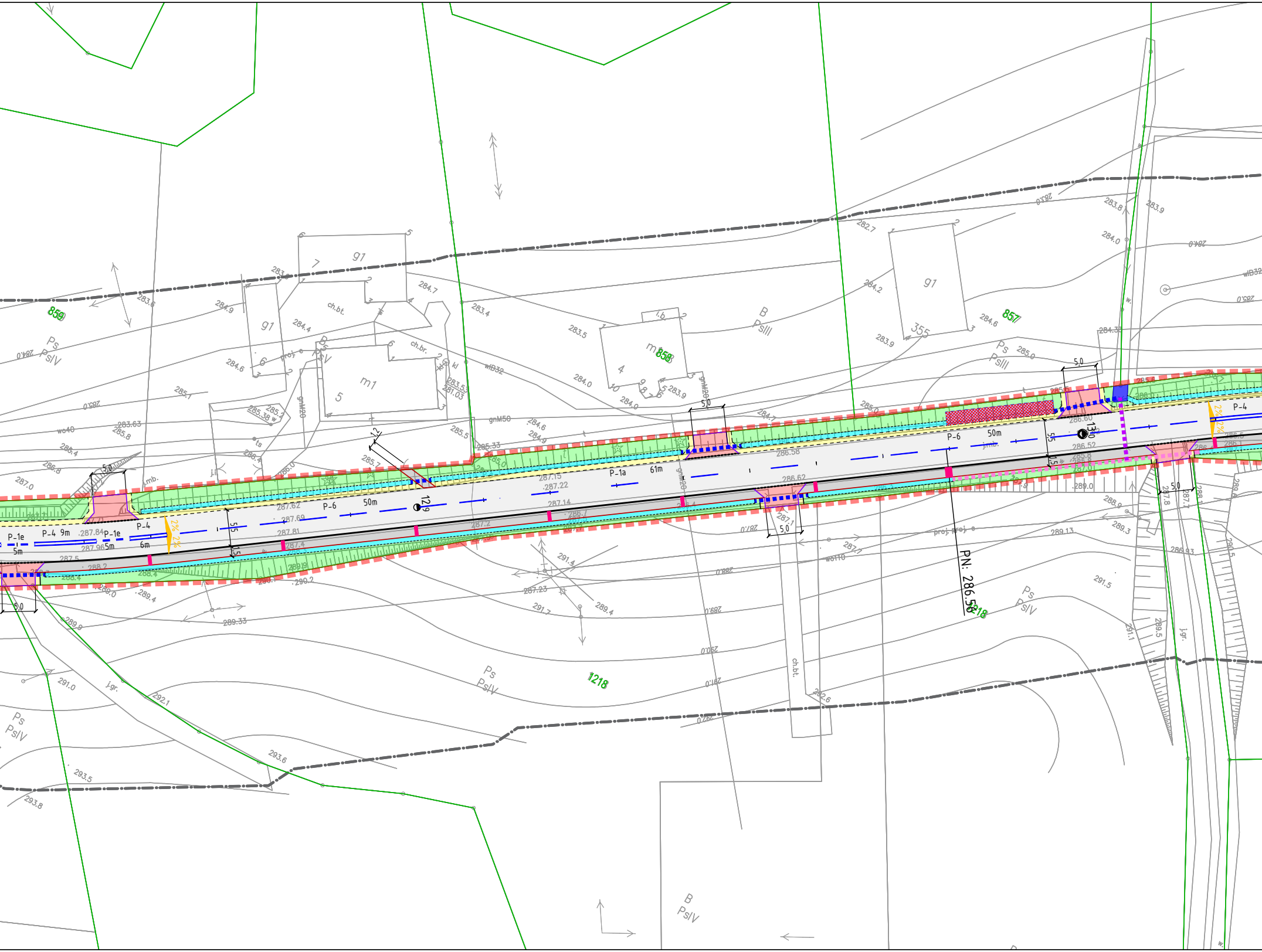
859
858
857
1218
Ps
PsIV
B
PsIII
g1
m1
355
ch.bt.
ch.br.
kl
wlB32
gnM50
gnM20
j.mb.
j.gr.
wo40
wo10
proj.
P-1e
P-4
9m
5m
6m
P-6
50m
P-1a
61m
12,9
13,0
5,0
5,5
1,5
2%
PN: 286.56
287.84
287.96
287.62
287.69
287.81
287.15
287.22
287.14
287.2
286.58
286.62
286.60
286.52
285.33
283.63
285.38
283.53
281.03
289.13
289.33
286.93
287.23
291.4
291.7
289.4
291.5
292.6
293.6
293.5
293.8
292.1
291.0
289.8
289.0
288.9
289.3
288.2
288.4
290.2
283.6
284.9
284.4
284.6
285.1
285.4
286.4
286.8
287.0
284.7
283.4
283.5
283.9
284.0
285.5
285.7
285.0
282.7
284.2
283.8
283.9
284.0
284.6
284.35

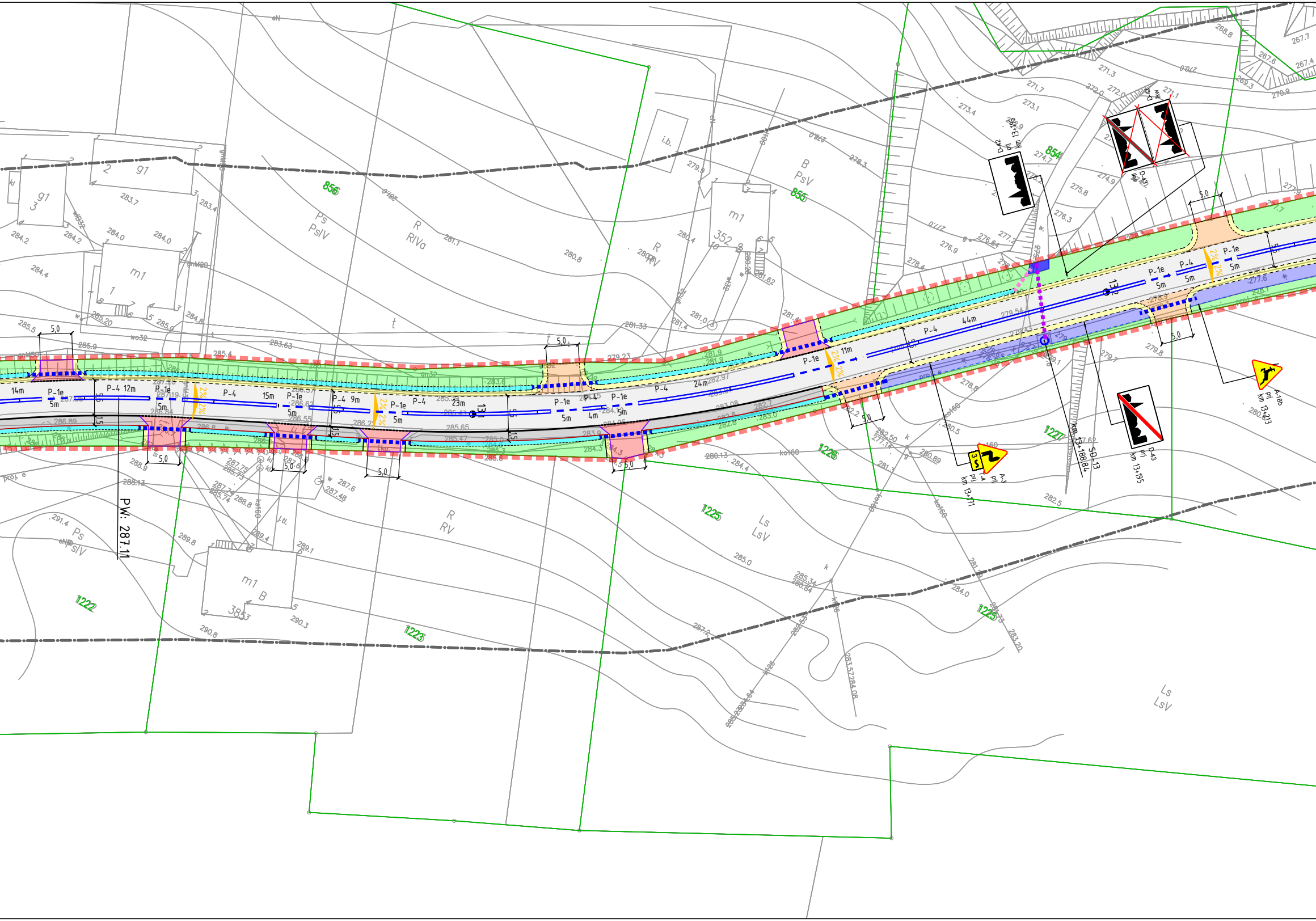
PW: 287.11
856
855
854
1222
1223
1225
1226
1227
R
RIVa
Ps
PsIV
B
PsV
R
RV
Ls
LsV
m1
352
383
g1
i.b.
P-4
P-1e
14m
12m
15m
9m
23m
4m
24m
11m
44m
5m
2%
5,0
1,5
D-42
prj
km 13+169
D-43
prj
km 13+212
D-43
prj
km 13+195
A-3
T-4
prj
km 13+171
A-18b
prj
km 13+213
km 13+188.84
SD-13
13

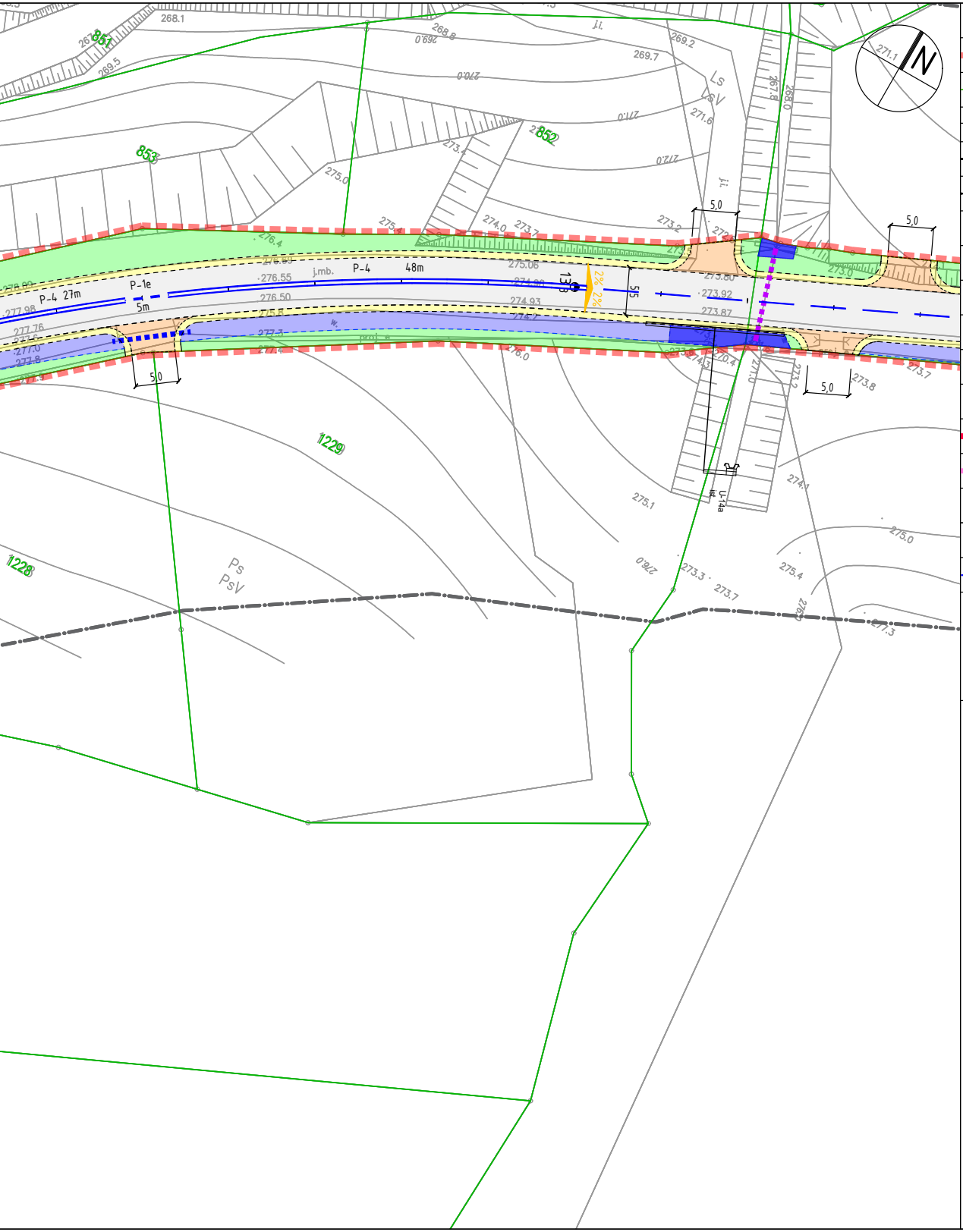
N
851
852
853
1229
1228
268.1
268.8
269.0
269.2
269.5
269.7
270.0
271.0
271.1
271.6
272.0
273.4
275.0
275.4
276.4
274.0
273.7
273.2
273.0
267.8
268.0
j.i.
Ls
LsV
5,0
5,0
5,0
5,0
P-4 27m
P-1e
5m
j.mb.
P-4
48m
276.69
276.55
276.50
275.06
274.93
273.80
273.92
273.87
277.98
277.76
277.0
277.8
277.3
277.4
275.8
274.2
13
2%
2%
5,5
w.
proj. ø
276.0
274.3
270.4
271.0
273.2
273.8
273.7
U-14a
ist
274.4
275.1
275.0
275.4
276.0
273.3
273.7
277.3
Ps
PsV

# LEGENDA:

| | | | |
|---|---|---|---|
| ▬ ▬ ▬ | GRANICA PASA DROGOWEGO | ▬ ▬ ▬ | GRANICA PRZEBUDOWY INNYCH DRÓG PUBLICZNYCH |
| ─── | GRANICE EWIDENCYJNE DZIAŁEK | 1884/2 | NUMERY EWIDENCYJNE DZIAŁEK OBJĘTYCH OPRACOWANIEM |
| ─·─·─ | OŚ JEZDNI | - - - - | PROJ. KRAWĘDŹ JEZDNI/ POBOCZA / ZJAZDU |
| ━━━ | PROJ. KRAWĘŻNIK BETONOWY | ─── | PROJ. OBRZEŻE BETONOWE |
| ┅┅┅ | PROJ. KRAWĘŻNIK OBNIŻONY | ─── | PROJ. OPORNIK BETONOWY |
| ■ | REMONTOWANA JEZDNIA O NAWIERZCHNI BITUMICZNEJ | ■ | PROJ. DROGA DLA PIESZYCH |
| ■ | PROJ. ZJAZD BITUMICZNY | ■ | PROJ. ZJAZD Z KOSTKI |
| ■ | PROJ. ZJAZD Z KRUSZYWA | ■ | PROJ. POBOCZE |
| 🟩 | ZIELEŃ | ┅┅┅ | KORYTKO BETONOWE KOLEJOWE |
| ■ | PROJ. RÓW OTWARTY | ■ | IST. RÓW DO POZOSTAWIENIA |
| ▨ | UMOCNIENIE SKARPY | ▨ | UMOCNIENIE ROWU PŁYTAMI AŻUROWYMI |
| ▪▪▪▪ | PROJ. PRZEPUST POD DROGĄ | ▪▪▪▪ | PROJ. PRZEPUST POD ZJAZDEM |
| ▪▪▪▪ | PROJ. RÓW KRYTY | ⊤ | PROJ. WPUST ULICZNY Z PRZYKANALIKIEM |
| ○ | STUDNIA DESZCZOWA | ▽ A-7 prj | PROJ. OZNAKOWANIE PIONOWE |
| ▽ A-7 ist | ISTN. OZNAKOWANIE PIONOWE | ▽ A-7 lkw | ISTN. OZNAKOWANIE PIONOWE DO LIKWIDACJI |
| P-7c | PROJ. OZNAKOWANIE POZIOME | P-7c | IST. OZNAKOWANIE POZIOME |

JEDNOSTKA PROJEKTOWA
Via Ambra Sebastian Grabiński
ul. Mickiewicza 37/58
01-625 Warszawa
Projekty drogowe

INWESTOR
POWIATOWY ZARZĄD DRÓG W JAROSŁAWIU
ul. Jana Pawła II 17
37-500 Jarosław

NAZWA I ADRES OBIEKTU BUDOWLANEGO
Przebudowa drogi powiatowej Nr 1629R
Widaczów - Świebodna - Pruchnik w km 9+538 - 16+797

NAZWA RYSUNKU
PROJEKT STAŁEJ ORGANIZACJI RUCHU

| FUNKCJA BRANŻA | IMIĘ I NAZWISKO SPECJALNOŚĆ I NUMER UPRAWNIEŃ BUDOWLANYCH | PODPIS DATA |
|---|---|---|
| PROJEKTANT<br>branża drogowa | mgr inż. Sebastian Grabiński<br>Uprawnienia budowlane do projektowania bez ograniczeń w specjalności inżynieryjnej drogowej nr MAZ/0014/PWBD/18 | 03.02.2025r. |
| PROJEKTANT<br>branża drogowa | mgr inż. Andrzej Duliński<br>Uprawnienia budowlane do projektowania bez ograniczeń w specjalności inżynieryjnej drogowej nr MAZ/0012/PWBD/18 | 03.02.2025r. |
| | | |
| | | |
| | | |

| SKALA | | NR RYS. | ARKUSZ |
|---|---|---|---|
| 1:500 | | 2 | 4z9 |